

《中山市中心城区路名园名专项规划（2021-2025年）》草案公示

一、项目背景

路名、园名是城市地名的主体部分，是城市不可缺少的文化符号。中山是一代伟人孙中山先生的故乡，历史文化底蕴深厚，兼具岭南水乡的灵秀、侨乡文化的开放和近代文明的先声。开展路名、园名专项规划，就是系统提升中山城市形象与文化品位，增强城市软实力与综合竞争力的重要文化基础工程。

为贯彻落实中山市政府关于路名园名命名的工作部署，进一步提升该项工作的科学性与系统性，我局自2022年起，针对中心城区及部分有需求的镇街，分别编制完成了2022年度、2023年度、2024年度和2025年度的《中山市中心城区路名园名专项规划（2021—2025年）》，并已通过相关部门审核和专家评审。现公示如下：

二、规划范围

规划范围为中心城区，即包括石岐街道、西区街道、南区街道、东区街道，以及近4年有路名园名命名需求的镇街，包括火炬开发区、沙溪镇、坦洲镇、小榄镇、三乡镇等13个镇街。

三、规划对象

主要是对控制性详细规划中道路红线宽度在15米以上（含15米）的在建、已建未命名道路和规划道路、因城市发展需要命名的其它道路以及面积在2000平方米及以上的公园绿地。

四、命名分类

□ 本次规划中，路名分为如下几类：

- ①已命名（现状）：指现状已纳入民政地名系统的道路；
- ②已命名（上版规划路名）：指上版规划中已有规划路名、并与规划路网一致的道路；
- ③已命名（修改起止点）：指现状与上版规划中已有路名，但与规划路网不一致的道路，本次规划对其提出起止点修改建议；
- ④新命名（曾有路名规划）：指上版规划中已有规划路名，本次规划需要更改路名的道路；
- ⑤新命名（无名称）：指现状与上版规划中均没有路名的道路，本次规划提出命名方案。

□ 本次规划中，园名分为如下几类：

- ①已命名（现状）：指现状已建成并已命名的公园；
- ②已拟命名（规划未建）：指上版规划已有拟命名方案而规划未建的公园，本次规划对其进行命名考虑，提供备选命名方案；
- ③未命名（规划未建）：指未有命名方案，规划未建的公园，本次规划提出命名方案。

五、拟命名方案概述

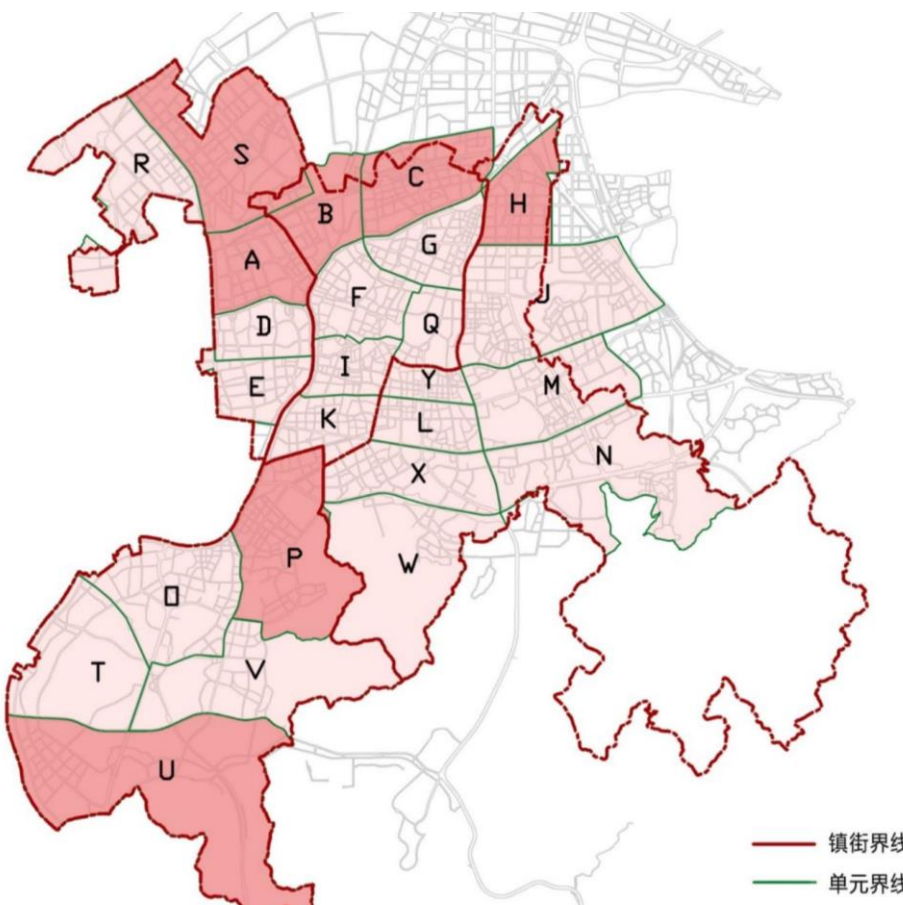
□ 2022年：

2022年中心城区梳理（A、B、C、S、H、P、U片区）现状和规划道路218条，现状和规划公园绿地82个。

2022年有路名园名命名需求的镇街共5个，包括港口镇、民众街道、阜沙镇、黄圃镇、古镇镇。梳理现状和规划有命名需求的道路共17条，公园共1个。

2022年中心城区道路命名情况	
道路类别	数量（条）
已命名（现状）	137
已命名（上版规划路名）	16
已命名（修改起止点）	12
新命名（曾有路名规划）	2
新命名（无名称）	51

2022年中心城区公园命名情况	
公园类别	数量（个）
已命名（现状）	36
已拟命名（规划未建）	45
未命名（规划未建）	1



图：2022年命名分区索引图

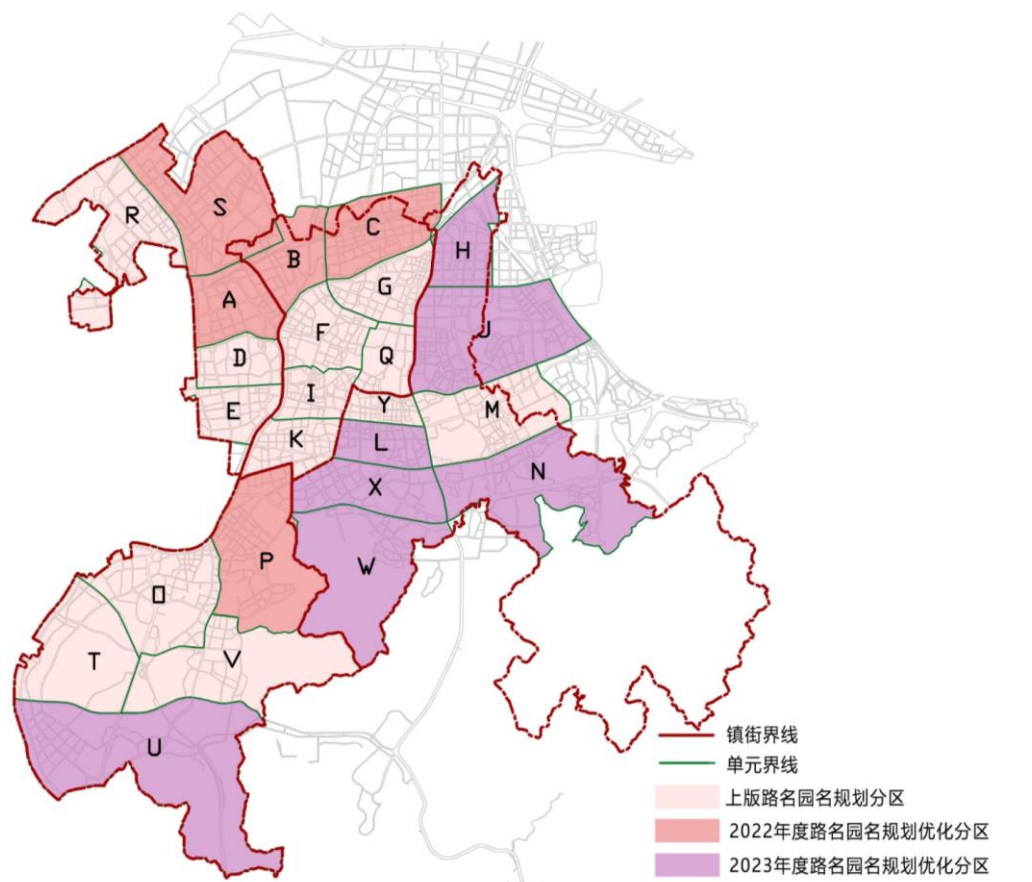
□ 2023年：

2023年中心城区梳理（H、J、L、X、W、N、U片区）现状和规划道路234条，现状和规划公园绿地87个。

2023年有路名园名命名需求的镇街共6个，包括火炬开发区、南朗街道、小榄镇、阜沙镇、三乡镇、坦洲镇。梳理现状和规划有命名需求的道路共73条，公园共20个。

2023年中心城区道路命名情况	
道路类别	数量（条）
已命名（现状）	90
已命名（上版规划路名）	13
已命名（修改起止点）	8
新命名（曾有路名规划）	22
新命名（无名称）	101

2023年中心城区公园命名情况	
公园类别	数量（个）
已命名（现状）	34
已拟命名（规划未建）	49
未命名（规划未建）	4



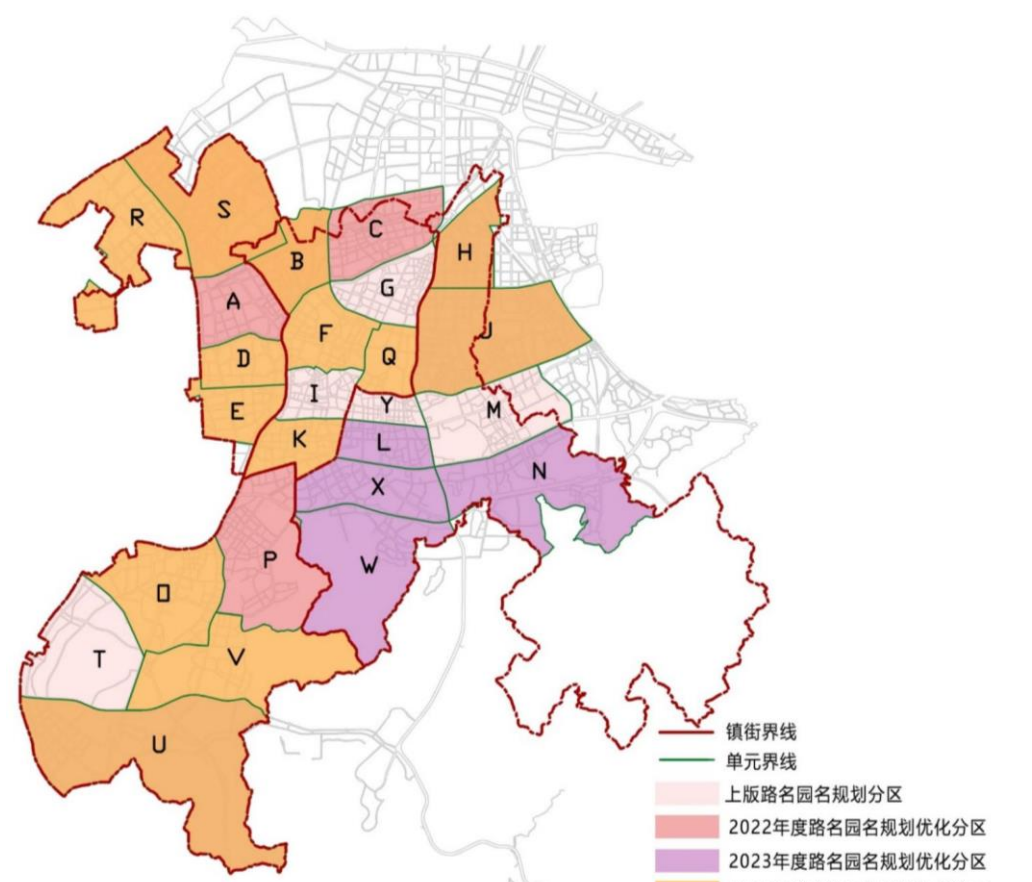
图：2023年命名分区索引图

□ 2024年：

2024年中心城区梳理（B、F、Q、K、H、J、R、S、D、E、O、V、U片区）现状和规划道路336条，现状和规划公园绿地0个。

2024年有路名园名命名需求的镇街共5个，包括火炬开发区、小榄镇、沙溪镇、三乡镇、坦洲镇。梳理现状和规划有命名需求的道路共18条，公园共10个。

2024年中心城区道路命名情况	
道路类别	数量（条）
已命名（现状）	174
已命名（上版规划路名）	13
已命名（修改起止点）	33
新命名（曾有路名规划）	11
新命名（无名称）	105



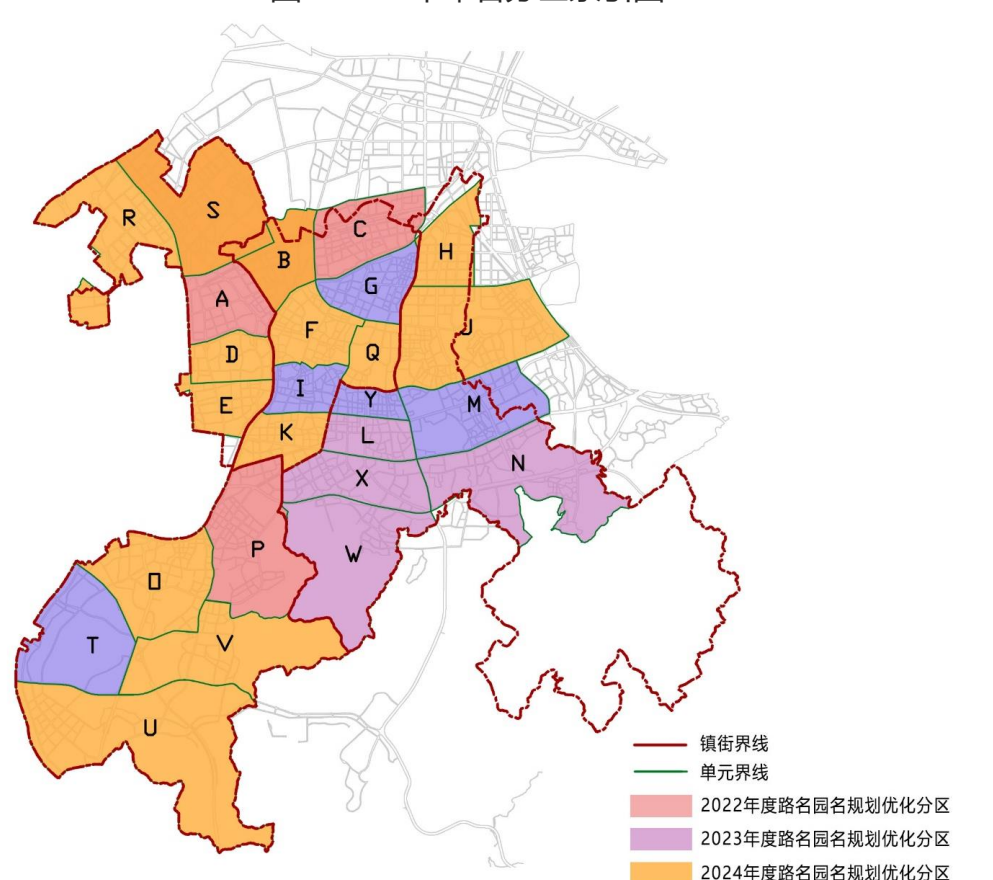
图：2024年命名分区索引图

□ 2025年：

2025年中心城区梳理（M、G、I、Y、T片区）现状和规划道路106条，现状和规划公园绿地0个。

2025年有路名园名命名需求的镇街共4个，包括黄圃镇、小榄镇、五桂山街道、神湾镇。梳理现状和规划有命名需求的道路共24条，公园共14个。

2025年中心城区道路命名情况	
道路类别	数量（条）
已命名（现状）	80
已命名（上版规划路名）	18
已命名（修改起止点）	0
新命名（曾有路名规划）	0
新命名（无名称）	8



图：2025年命名分区索引图

六、拟命名方案数量统计

2022-2025年，中心城区梳理已命名（现状）和已命名（上版规划路名）道路共416条，修改道路命名（修改起止点）34条，新命名（曾有路名）道路31条，新命名（无名称）道路158条；梳理已命名（现状）公园名称70个，梳理已拟命名（规划未建）公园94个，为未命名（规划未建）公园提出拟命名方案5个。

2022-2025年，中山市除中心城区，共13个镇街有道路和公园的命名需求，本规划共提供道路拟命名方案119个，公园拟命名方案45个。

七、规划适用说明

本《规划》属于参考性文件，旨在为相关道路、公园的命名工作提供命名思路及优选方案。所列名称并非强制性使用要求，道路、公园等项目的建设单位可根据项目具体情况、区域特色及实际需求，酌情参考或选用《规划》中所提议的名称。

道路、公园的正式命名，均须严格按照国家、广东省及中山市有关地名管理的法律法规、政策规定执行，并遵循民政部门既有的地名申报、审核、批准及公布程序。《规划》本身不替代、不改变法定的命名审批流程。